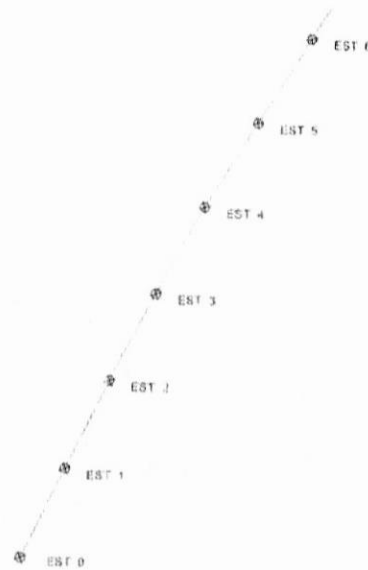


ESTAQUEAMENTO TRECHO 3 - OZIEL FARIAS RABELO
 ESCALA: 1:500




TRECHO 3 - PONTO FINAL E 6 + 7.00
 UTM' Z' 24M
 E' 512984.00 m
 S' 9521002.00 m


TRECHO 3 - PONTO INICIAL E 00 + 00
 UTM' Z' 24M
 E' 512917.00 m
 S' 9520895.00 m

VISTA TRANSVERSAL
 ESCALA: 1:25

DISTÂNCIA DO TRECHO:	127,00 m
LARGURA DA VIA:	4,30 m
LARGURA DA SARJETA:	0,35 m
LARGURA TOTAL DA VIA:	5,00 m



TÍTULO	PAVIMENTAÇÃO DO TRECHO 3 - OZIEL FARIAS RABELO	RESPONSÁVEL TÉCNICO	ANTONIO CLAUDINEY (R)
ASSUNTO	PROJETO EXECUTIVO	ESCALA	ESPECIFICADO
CLIENTE	PREFEITURA BATURITÉ	DATA	12/12/2023



ESTAQUEAMENTO TRECHO 4 - LUIZ PONCINO DE OLIVEIRA.
 ESCALA: 1:500

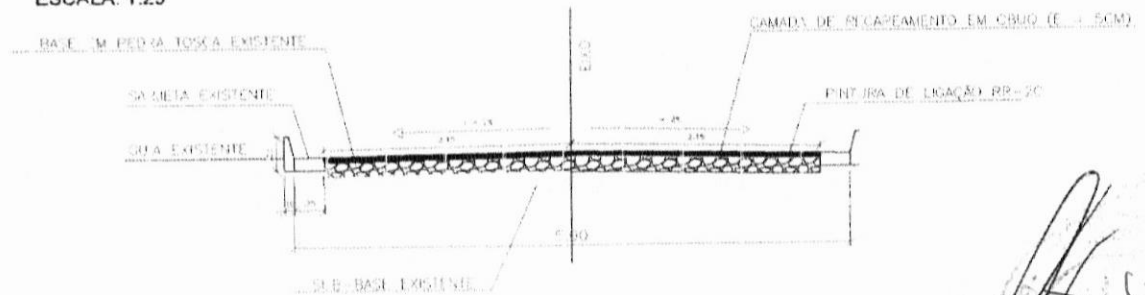
TRECHO 4 - PONTO INICIAL
 E 00 + 00
 UTM' Z' 24M
 E' 512567.00 m
 S' 9521044.00 m



TRECHO 4 - PONTO FINAL
 E 15 + 14,00
 UTM' Z' 24M
 E' 512817.00 m
 S' 9520865.00 m

VISTA TRANSVERSAL
 ESCALA: 1:25


DISTÂNCIA DO TRECHO:	314,00 m
LARGURA DA VIA:	4,30 m
LARGURA DA SARJETA:	0,35 m
LARGURA TOTAL DA VIA:	5,00 m



TÍTULO:	PAVIMENTAÇÃO DO TRECHO 4 - LUIZ PONCINO DE OLIVEIRA	RESPONSÁVEL TÉCNICO:	ANTÔNIO CLAUDINEY
ASSINTE:	PROJETO EXECUTIVO	ESCALA:	ESPECIFICADO
CLIENTE:	PREFEITURA M. BATURITÉ	DATA:	12/12/2023
			FOLHA: 01-A1 PROGRAMA: 04/17

ESTAQUEAMENTO TRECHO 5 - CANUTO FERRO DE ALENCAR
ESCALA: 1:750

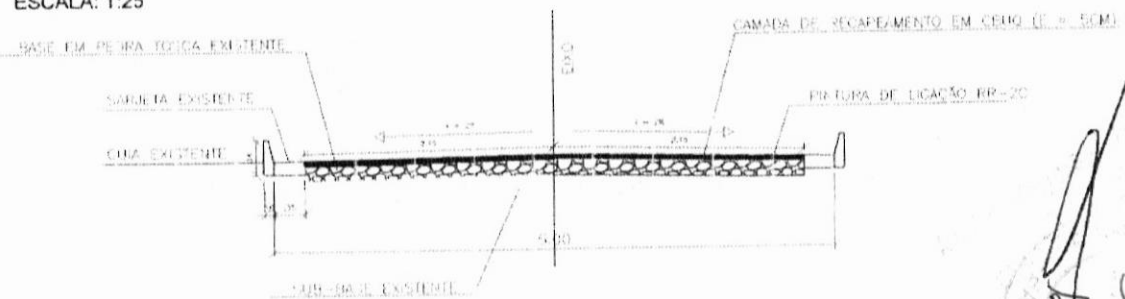
TRECHO 5 - PONTO INICIAL
 E 00 + 00
 UTM Z 24M
 E: 512637,00 m
 S: 9521079,00 m



TRECHO 5 - PONTO FINAL
 E 27 + 18,00
 UTM Z 24M
 E: 513102,00 m
 S: 9520788,30 m

VISTA TRANSVERSAL
ESCALA: 1:25

DISTÂNCIA DO TRECHO	558,00 m
LARGURA DA VIA:	4,30 m
LARGURA DA SARJETA:	0,35 m
LARGURA TOTAL DA VIA:	5,00 m



TÍTULO:	PAVIMENTAÇÃO DO TRECHO 5 - CANUTO FERRO DE ALENCAR	RESPONSÁVEL TÉCNICO:	ANTÔNIO CAUDINEY
ASSUNTO:	PROJETO EXECUTIVO	ESCALA:	ESPECIFICADO
CLIENTE:	PREFEITURA BATURITÉ	DATA:	12/ 2/2023
		PRIMEIRA:	05/17

503

ESTAQUEAMENTO TRECHO 6 - PINTOR JOSÉ ARI
 ESCALA: 1:500

TRECHO 6 - PONTO INICIAL
 E 00 + 00
 UTM' Z' 24M
 E' 512431.00 m
 S' 9520362.00 m

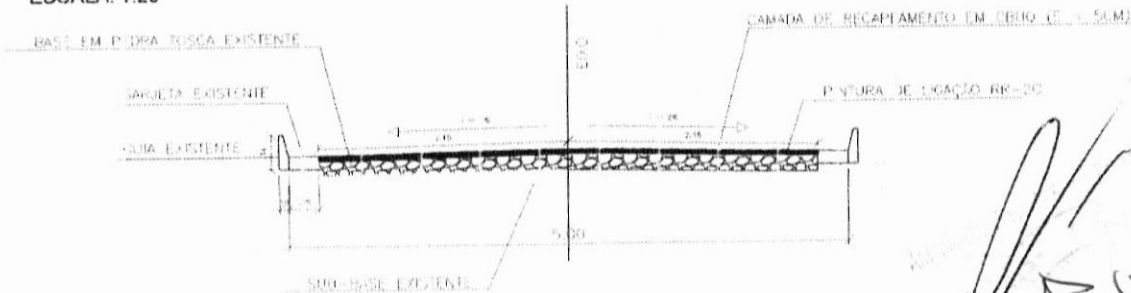


TRECHO 6 - PONTO FINAL
 E 14 + 15,00
 UTM' Z' 24M
 E' 512484.00 m
 S' 9520603.00 m



VISTA TRANSVERSAL
 ESCALA: 1:25

DISTÂNCIA DO TRECHO:	295,00 m
LARGURA DA VIA:	4,30 m
LARGURA DA SARJETA:	0,35 m
LARGURA TOTAL DA VIA:	5,00 m

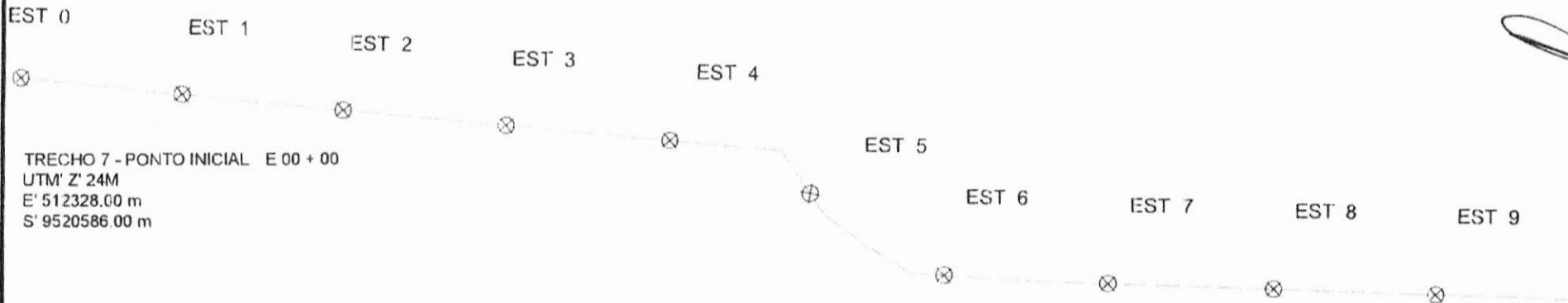


[Handwritten signature]
 524



TÍTULO:	PAVIMENTAÇÃO DO TRECHO 6 - PINTOR JOSÉ ARI	RESPONSÁVEL TÉCNICO:	ANTONIO CLAUDINEY
ASSUNTO:	PROJETO EXECUTIVO	ESCALA:	ESPECIFICADO
CURTE:	PREFEITURA MUNICIPAL DE BATURITÉ	DATA:	12/12/2023
		FOLHA:	A1
		PRIMEIRA:	06/17

ESTAQUEAMENTO TRECHO 7 - RUA MERCADINHO EDMAR
 ESCALA: 1:250

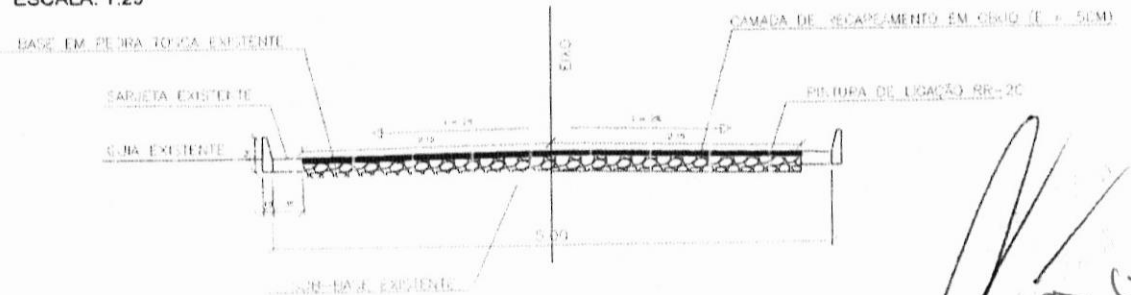


TRECHO 7 - PONTO INICIAL E 00 + 00
 UTM' Z' 24M
 E' 512328.00 m
 S' 9520586.00 m

TRECHO 7 - PONTO FINAL
 E 9 + 16,00
 UTM' Z' 24M
 E' 512483.00 m
 S' 9520476.00 m

VISTA TRANSVERSAL
 ESCALA: 1:25

DISTÂNCIA DO TRECHO	196,00 m
LARGURA DA VIA:	4,30 m
LARGURA DA SARJETA:	0,35 m
LARGURA TOTAL DA VIA:	5,00 m

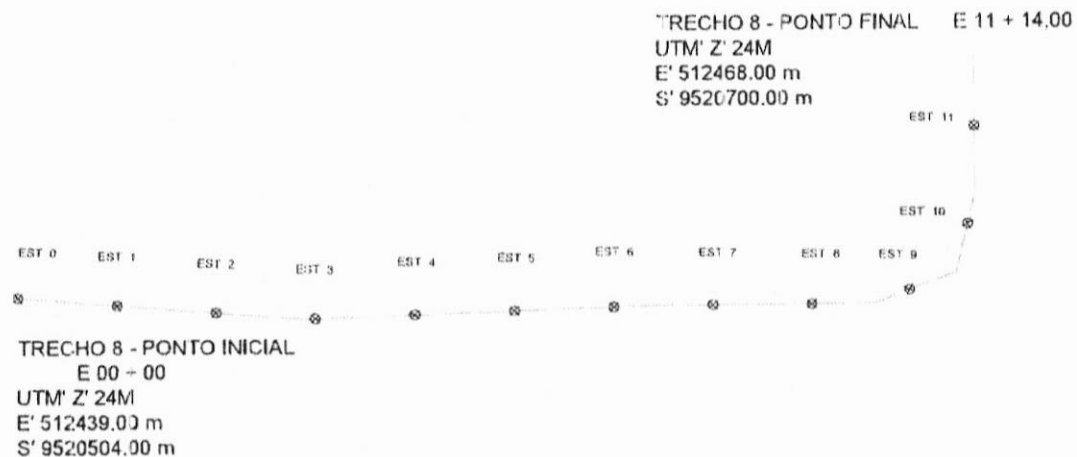


[Handwritten signature]
 509



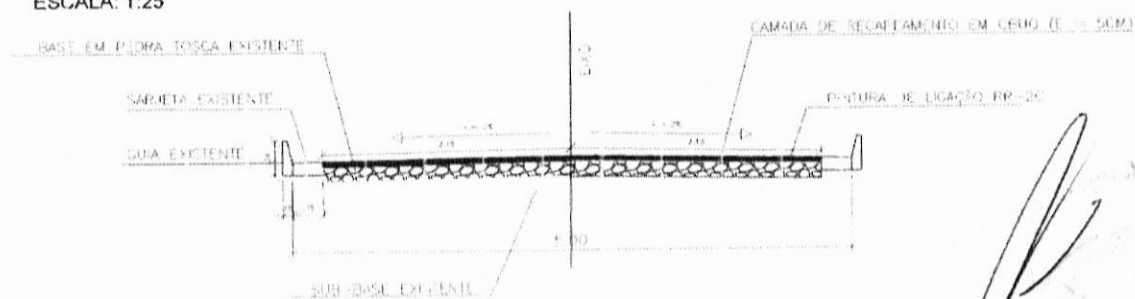
TÍTULO	PAVIMENTAÇÃO DO TRECHO 7 - RUA MERCADINHO EDMAR	RESPONSÁVEL TÉCNICO	ANTÔNIO CLAUDINEY
ASSUNTO	PROJETO EXECUTIVO	ESCALA	ESPECIFICADO
CLIENTE	PREFEITURA BATURITÉ	DATA	12/12/2023
		FOLHA	A1
		PLACADA	07/17

ESTAQUEAMENTO TRECHO 8 - COMERCIANTE DIAS BR
 ESCALA: 1:500



VISTA TRANSVERSAL
 ESCALA: 1:25

DISTÂNCIA DO TRECHO:	234,00 m
LARGURA DA VIA:	4,30 m
LARGURA DA SARJETA:	0,35 m
LARGURA TOTAL DA VIA:	5,00 m



Handwritten signature and initials
 526



TÍTULO:	PAVIMENTAÇÃO DO TRECHO 8 - COMERCIANTE DIAS BR	RESPONSÁVEL TÉCNICO:	ANTÔNIO CLAUDINEY
ASSUNTO:	PROJETO EXECUTIVO	ESCALA:	ESPECIFICADO
CLIENTE:	PREFEITURA BATURITÉ	DATA:	12/12/2023
		FOLHA:	A1
		PERÍODO:	08/17

ESTAQUEAMENTO TRECHO 9 - HÉLIO FURTADO
 ESCALA: 1.250

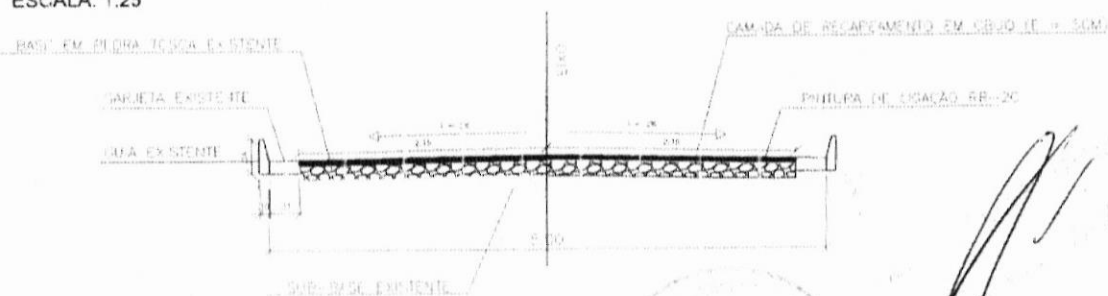
TRECHO 9 - PONTO INICIAL E 00 + 00
 UTM' Z' 24M
 E' 512338.00 m
 S' 9520552.00 m

TRECHO 9 - PONTO FINAL E 7 + 16,00
 UTM' Z' 24M
 E' 512443.00 m
 S' 9520697.00 m



VISTA TRANSVERSAL
 ESCALA: 1:25

DISTÂNCIA DO TRECHO:	156,00 m
LARGURA DA VIA:	4,30 m
LARGURA DA SARJETA:	0,35 m
LARGURA TOTAL DA VIA:	5,00 m



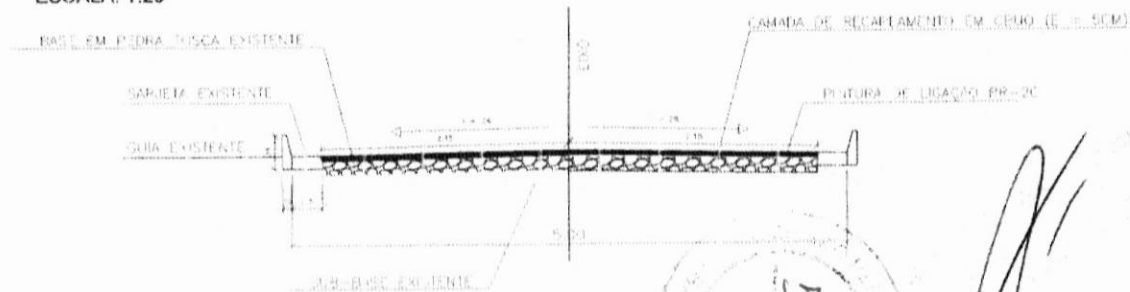
TÍTULO:	PAVIMENTAÇÃO DO TRECHO 9 - HÉLIO FURTADO	RESPONSÁVEL TÉCNICO:	ANTONIO CLAUDINEY
ASSINETO:	PROJETO EXECUTIVO	ESCALA:	ESPECIFICADO
CLIENTE:	PREFEITURA BATURITÉ	DATA:	12/12/2023
		FOLHA:	A1
		PROJETA:	09/17

ESTAQUEAMENTO TRECHO 10 - JOSÉ BENICIO
 ESCALA: 1:500



VISTA TRANSVERSAL
 ESCALA: 1:25

DISTÂNCIA DO TRECHO:	211,00 m
LARGURA DA VIA:	4,30 m
LARGURA DA SARJETA:	0,35 m
LARGURA TOTAL DA VIA:	5,00 m



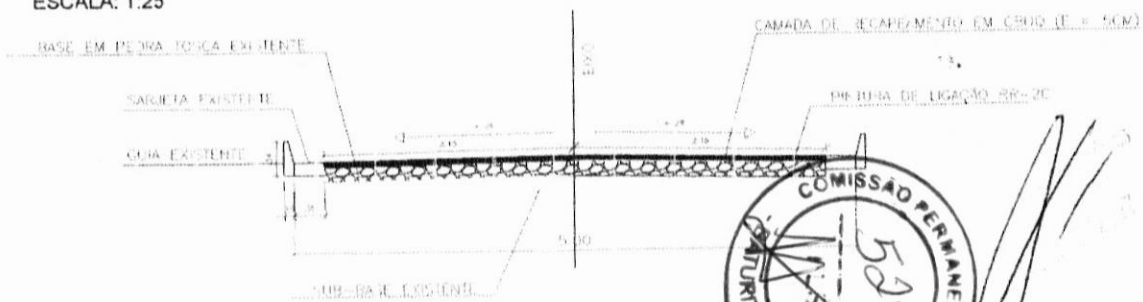
TÍTULO	PAVIMENTAÇÃO DO TRECHO 10 - JOSÉ BENICIO	PROJETA/PAV. TELA/CAD.	ANTONIO CLAUDINEY
ASSINTO	PROJETO EXECUTIVO	ESCALA	ESPECIFICADO
CLIENTE	PREFEITURA MUNICIPAL DE BATURITÉ	DATA	12/12/2023
		FOLHETO	A1
		PROJETA/PAV.	10/17

ESTAQUEAMENTO TRECHO 11 - PERMINIO PLÍNIO PINTO
 ESCALA: 1:250



VISTA TRANSVERSAL
 ESCALA: 1:25

DISTÂNCIA DO TRECHO:	184,00 m
LARGURA DA VIA:	4,30 m
LARGURA DA SARJETA:	0,35 m
LARGURA TOTAL DA VIA:	5,00 m

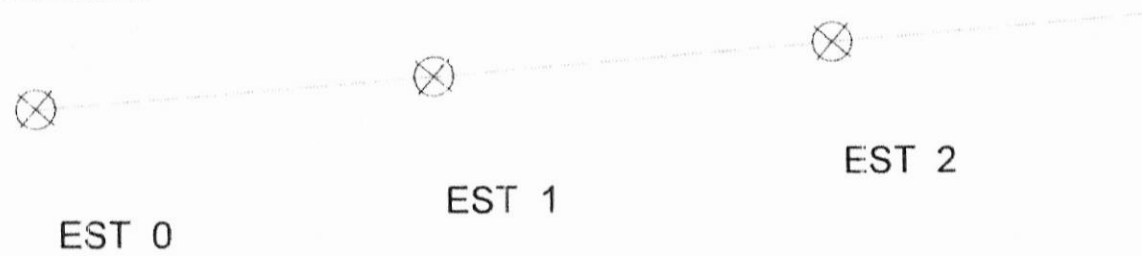


TÍTULO:	PAVIMENTAÇÃO DO TRECHO 11 - PERMINIO PLÍNIO PINTO	RESPONSÁVEL TÉCNICO:	ANTONIO CLAUDINEY
ASSUNTO:	PROJETO EXECUTIVO	ESCALA:	ESPECIFICADO
CLIENTE:	PREFEITURA BATURITÉ	DATA:	12/12/2023
		FOLHA:	A1
		PRIMEIRA:	11/17

ESTAQUEAMENTO TRECHO 12 - TV. CLODOALDO FERREIRA LIMA
 ESCALA: 1:125

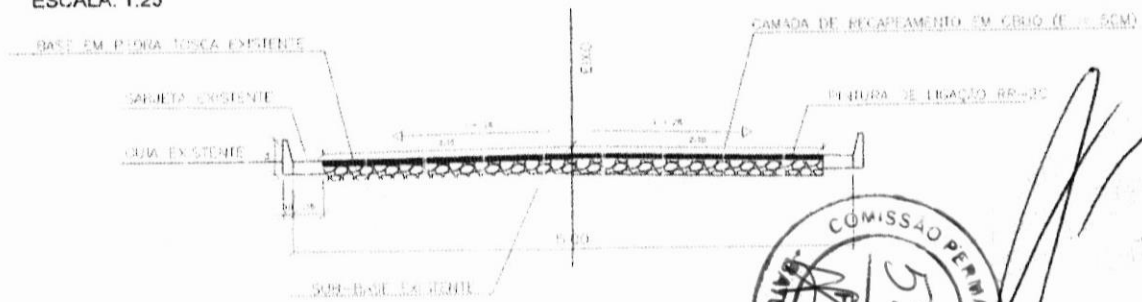
TRECHO 12 - PONTO INICIAL
 E 00 + 00
 UTM' Z' 24M
 E' 512907.00 m
 S' 9523041.00 m

TRECHO 12 - PONTO FINAL
 E 02 + 16,00
 UTM' Z' 24M
 E' 512965.00 m
 S' 9523041.00 m



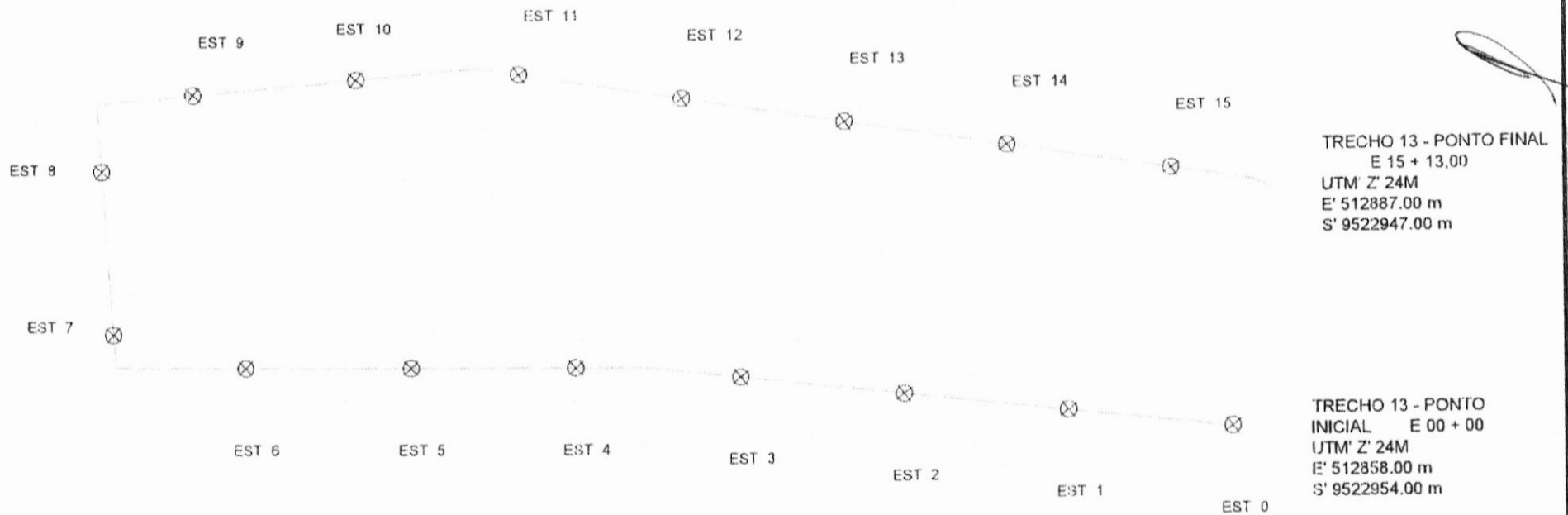
VISTA TRANSVERSAL
 ESCALA: 1:25

DISTÂNCIA DO TRECHO:	56,00 m
LARGURA DA VIA:	4,30 m
LARGURA DA SARJETA:	0,35 m
LARGURA TOTAL DA VIA:	5,00 m



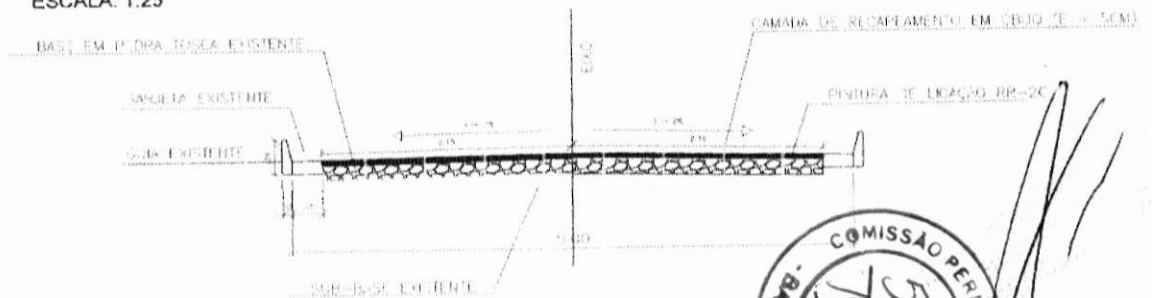
TÍTULO	FAVIMENTAÇÃO DO TRECHO 12 - TV. CLODOALDO FERREIRA LIMA	RESPONSÁVEL TÉCNICO	ANTÔNIO CLAUDINEY
ASSUNTO	PROJETO EXECUTIVO	ESPECIFICADO	FORMA A1
CLIENTE	PREFEITURA MUNICIPAL DE BATURITÉ	DATA	12/12/2023
		PRIMEIRA	12/17

ESTAQUEAMENTO TRECHO 13 - ANTÔNIO VICENTE
 ESCALA: 1:125



VISTA TRANSVERSAL
 ESCALA: 1:25

DISTÂNCIA DO TRECHO:	313,00 m
LARGURA DA VIA:	4,30 m
LARGURA DA SARJETA:	0,35 m
LARGURA TOTAL DA VIA:	5,00 m



TÍTULO:	PAVIMENTAÇÃO DO TRECHO 13 - ANTÔNIO VICENTE	RESPONSÁVEL TÉCNICO:	ANTÔNIO CLAUDINEY
ASSUNTO:	PROJETO EXECUTIVO	ESCALA:	ESPECIFICADO
CLIENTE:	PREFEITURA BATURITÉ	DATA:	12/12/2023
		FOLHA:	A1
		PREF. Nº:	13/17

ESTAQUEAMENTO TRECHO 14 - ALTO DA CADEIA
 ESCALA: 1:500

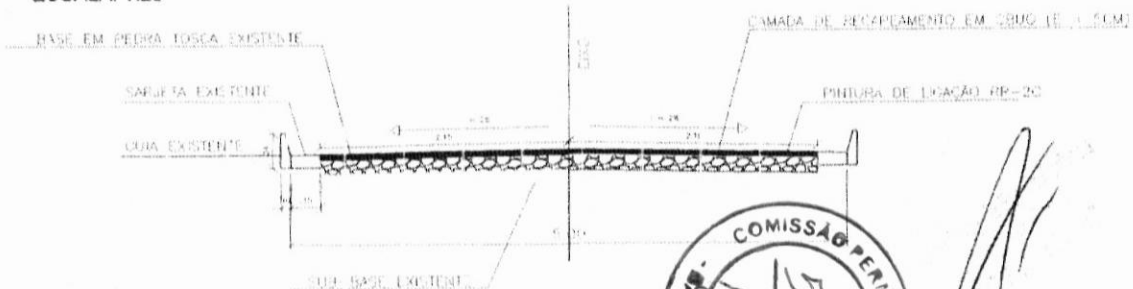
TRECHO 14 - PONTO INICIAL
 E 00 + 00
 UTM' Z' 24M
 E' 513027.00 m
 S' 9520984.00 m

TRECHO 14 - PONTO FINAL
 E 16 + 00,00
 UTM' Z' 24M
 E' 513222.00 m
 S' 9521240.00 m



VISTA TRANSVERSAL
 ESCALA: 1:25

DISTÂNCIA DO TRECHO:	320,00 m
LARGURA DA VIA:	4,30 m
LARGURA DA SARJETA:	0,35 m
LARGURA TOTAL DA VIA:	5,00 m




TÍTULO:	PAVIMENTAÇÃO DO TRECHO 14 - ALTO DA CADEIA	PROJETA POR:	ANTONIO CLAUDINEY
OBJETO:	PROJETO EXECUTIVO	ESCALA:	ESPECIFICADO
ORÇAMENTO:	PREFEITURA BATURITÉ	DATA:	12/12/2023
		FOLHA:	A1
		FRANCA:	14/17

ESTAQUEAMENTO TRECHO 16 - JOSÉ OSÓRIO
 ESCALA: 1:500

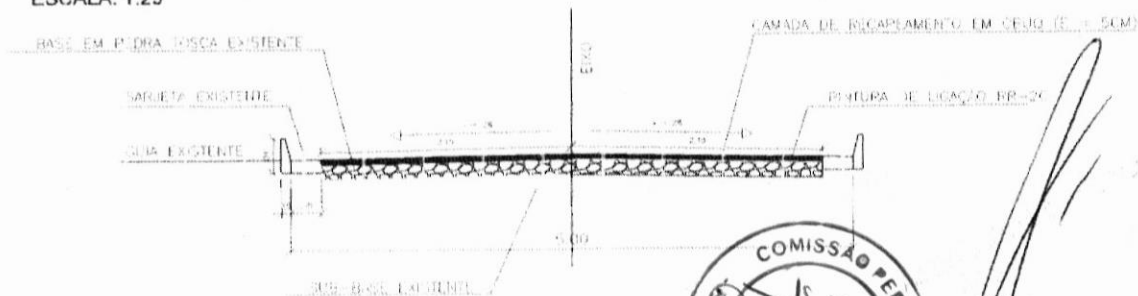
TRECHO 16 - PONTO INICIAL
 E 00 + 00
 UTM' Z' 24M
 E' 512637.00 m
 S' 9521418.00 m

TRECHO 16 - PONTO FINAL
 E 10 + 5,00
 UTM' Z' 24M
 E' 512690.00 m
 S' 9521616.00 m



VISTA TRANSVERSAL
 ESCALA: 1:25


DISTÂNCIA DO TRECHO:	205,00 m
LARGURA DA VIA:	4,30 m
LARGURA DA SARJETA:	0,35 m
LARGURA TOTAL DA VIA:	5,00 m



TÍTULO:	PAVIMENTAÇÃO DO TRECHO 16 - JOSÉ OSÓRIO	REVISÃO TÉCNICA:	ANTÔNIO CLAUDINEY
ASSUNTO:	PROJETO EXECUTIVO	ESPECIFICADO	FORMA A1
CLIENTE:	PREFEITURA BATURITÉ	DATA:	12/12/2023
		PROJETA:	16/17

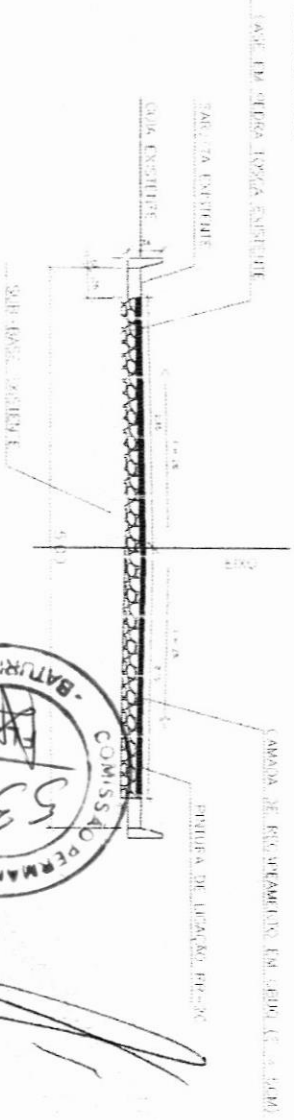


ESTACUEAMENTO TRECHO 16 - JOSÉ OSCÁRIO
 ESCALA: 1:1000



DISTANCIA DO TRECHO:	667,74 m
LARGURA DA VIA:	4,30 m
LARGURA DA SARJETA:	0,35 m
LARGURA TOTAL DA VIA:	5,00 m

VISTA TRANSVERSAL
 ESCALA: 1:25



TÍTULO: PAVIMENTAÇÃO DO TRECHO 17 - ESTR. DO MONUMENTO

ASSINADO: PROJETO EXECUTIVO

QUANTO: PREFERÊNCIA ATUANTE

DATA: 12/12/2023

ESCALA: ESPECIFICADO

FOLHA: A1

PROJ. EXEC. 17/17